

comune di fonni  
variante non sostanziale al programma di fabbricazione  
progettata : ing. luigi ramazzotti  
tavola centro abitato

scala	1:2.000	data	11 - SET. 1987
-------	---------	------	----------------


















Copia conforme  
all'originale ottenuta  
mediante affiancamento  
di due immagini

costituisce un allegato alle  
C.C. 4-163 del 30 NOV 1987  
promulgate in nome del COE CC.  
Il 14-12-1988 -

REPUBBLICA ITALIANA  
Giovanni

REPUBBLICA ITALIANA  
MINISTERO DELL'INTERNO  
DIREZIONE GENERALE  
UFFICIO CENTRALE  
REGISTRO

SECRETARIO GENERAL

	DA ZONA C A ZONA B
	DA ZONA S A ZONA A
	ZONA A
	ZONA B COMPLETAMENTO RESIDENZIALE
	ZONA C LERANOSCO RESIDENZIALE
	ZONA D INDUSTRIALE E ATTIVAZIONALE
	ZONA E AGRICOLA
	ZONA F VERIFICA
	ZONA G ISTITUTO DI REVISIONE IMPRESA
	ZONA G1 DENOMINAZIONE
	ZONA H
	AREA DESTINATA AD ATTIVITA' AGRICOLE
	S1 STRADINE
	S1 ATTREZZATURE DI INTERESSE COMUNE
	S1 PIANO GEOID SPORT
	PARCHEGGIO
	AREA DI RIQUARTIERAMENTO

ZONA: ARCHEOLOGICA - EDIFICI MONUMENTALI O DI INTERESSE AMBIENTALE  
 ..... LIMITE ZONA A  
 ----- LIMITE AREE DI INTERVENTO UNITARIO 1:2

